Общество с ограниченной ответственностью
«АО-Проект»

В составе: саморегулируемой организаций Союз
«Проектировщиков Северного Кавказа» от 12.05.2017.
АС «Объединение изыскателей «Альянс» от 28.03.2019г.

ЗАКАЗЧИК - ООО «Озон Невинномысск 2»
ЗАСТРОИЩИК - АДМИНИСТРАЦИЯ ГОРОДА НЕВИННОМЫССКА

«Строительство подводящих сетей водоснабжения, водоотведения, локальных очистных сооружений, теплоснабжения, электроснабжения и реконструкция автомобильной дороги для реализации инвестиционного проекта «Универсальный склад продовольственных и не продовольственных товаров Озон»

Реконструкция автомобильной дороги для реализации инвестиционного проекта «Универсальный склад продовольственных и не продовольственных товаров Озон»

ДОКУМЕНТАЦИЯ ПО ПЛАНИРОВКЕ ТЕРРИТОРИИ ЛИНЕЙНОГО ОБЪЕКТА

Основная часть проекта планировки территории

Раздел 1 «Проект планировки территории. Графическая часть»

Раздел 2 «Положение о размещении линейных объектов»

100-П-2021-1-ППТ

Том 1

Ставрополь 2022

Общество с ограниченной ответственностью
«АО-Проект»

АО-Проект

В составе: саморегулируемой организаций Союз
«Проектировщиков Северного Кавказа» от 12.05.2017.
АС «Объединение изыскателей «Альянс» от 28.03.2019г.

ЗАКАЗЧИК - ООО «Озон Невинномысск 2»
ЗАСТРОЩИК - АДМИНИСТРАЦИЯ ГОРОДА НЕВИННОМЫССКА

«Строительство подводящих сетей водоснабжения, водоотведения, локальных очистных сооружений, теплоснабжения, электроснабжения и реконструкция автомобильной дороги для реализации инвестиционного проекта «Универсальный склад продовольственных и не продовольственных товаров Озон»

Реконструкция автомобильной дороги для реализации инвестиционного проекта «Универсальный склад продовольственных и не продовольственных товаров Озон»

ДОКУМЕНТАЦИЯ ПО ПЛАНИРОВКЕ ТЕРРИТОРИИ ЛИНЕЙНОГО ОБЪЕКТА

Основная часть проекта планировки территории

Раздел 1 «Проект планировки территории. Графическая часть»

Раздел 2 «Положение о размещении линейных объектов»

100-П-2021-1-ППТ

Том 1

Генеральный директор **О. И. Акопьян**

Главный инженер проекта **В. И. Акопьян**

Ставрополь 2022

Взам. инв. №
Подп. и дата
Инв. № подл.

ИП Салова Анастасия Владимировна

Индивидуальный предприниматель Салова Анастасия Владимировна

Заказчик - ООО « Озон Невинномысск 2»

Реконструкция автомобильной дороги для реализации инвестиционного проекта «Универсальный склад продовольственных и не продовольственных товаров Озон»

ДОКУМЕНТАЦИЯ ПО ПЛАНИРОВКЕ ТЕРРИТОРИИ ЛИНЕЙНОГО ОБЪЕКТА

Основная часть проекта планировки территории

Раздел 1 «Проект планировки территории. Графическая часть»

Раздел 2 «Положение о размещении линейных объектов»

100-П-2021-1-ППТ

Том 1

ИП Салова Анастасия Владимировна:

Ставрополь, 2022

Взам. инв. №	
Подпись и дата	
Инв. № подл.	

Обозначение	Наименование	Примечание
100-П-2021-1-ППТ-С	Содержание тома 1	с.3
100-П-2021-СП	Состав документации по планировке территории	с.4
	Проект планировки территории	
100-П-2021-1-ППТ-Г	Графическая часть	
	Лист 1 - Чертеж красных линий, чертеж границ зон планируемого размещения линейных объектов (Масштаб 1:1000)	с.5
	Лист 2 - Чертеж красных линий, чертеж границ зон планируемого размещения линейных объектов (Масштаб 1:1000)	с.6
	Лист 3 - Чертеж красных линий, чертеж границ зон планируемого размещения линейных объектов (Масштаб 1:1000)	с.7
	Чертеж границ зон планируемого размещения линейных объектов, подлежащих реконструкции в связи с изменением их местоположения (Масштаб 1:1000)	Не разраб.
100-П-2021-1-ППТ-Т	Положение о размещении линейных объектов	с.8

Согласовано

Взам. инв. № -

Подп. и дата

Инв. № подл.

Изм	Кол.уч	Лист	№док	Подп.	Дата
Разраб.		Салова А.В.			13.01.22
Проверил		Салова А.В.			13.01.22
Н. контр.		Салова А.В.			13.01.22

100-П-2021-1-ППТ-С

Содержание тома 1

Стадия	Лист	Листов
П		1

ИП Салова Анастасия Владимировна

Формат А4

Номер тома	Обозначение	Наименование	Приме-чание
		Проект планировки территории	
1	100-П-2021-1-ППТ	Основная часть проекта планировки территории Раздел 1 «Проект планировки территории. Графическая часть» Раздел 2 «Положение о размещении линейных объектов»	
2	100-П-2021-2-ППТ	Материалы по обоснованию проекта планировки территории Раздел 3 «Материалы по обоснованию проекта планировки территории. Графическая часть» Раздел 4 «Материалы по обоснованию проекта планировки территории. Пояснительная записка»	
		Проект межевания территории	
3	100-П-2021-1-ПМТ	Основная часть проекта межевания территории. Раздел 1 «Проект межевания территории. Графическая часть» Раздел 2 «Проект межевания территории. Текстовая часть»	
4	100-П-2021-2-ПМТ	Материалы по обоснованию проекта межевания территории. Раздел 3 «Материалы по обоснованию проекта межевания территории. Графическая часть» Раздел 4 «Материалы по обоснованию проекта межевания территории. Пояснительная записка»	

Согласовано

Подп. и дата

Инв. № подп.

Изм	Кол.уч	Лист	№док	Подп.	Дата
Разраб.		Салова А.В.			13.01.22
Н. контр.		Салова А.В.			13.01.22

100-П-2021-СП

Состав документации по планировке территории

Стадия	Лист	Листов
П		1

ИП Салова Анастасия Владимировна

Формат А4

Россия
Ставропольский край
Муниципальное образование городской округ – город Невинномысск

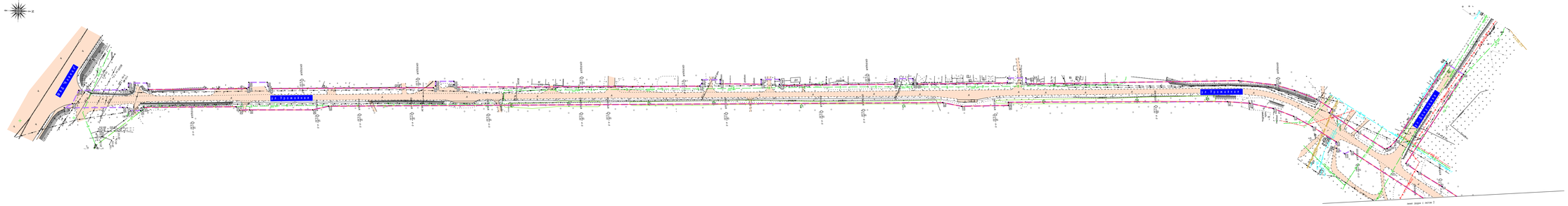

УСЛОВНЫЕ ОБОЗНАЧЕНИЯ

Границы

Границы территории, в отношении которой осуществляется подготовка проекта планировки, границы зон планируемого размещения линейных объектов

Устанавливаемые красные линии

Номер характерной точки устанавливаемых красных линий, в том числе точек начала и окончания красных линий, точек изменения ширины красных линий, границ зон планируемого размещения линейных объектов, в том числе точек начала и окончания, точек изменения ширины границ зон, точек изм.

ул. Гражданская

Пикетажные надписи, содержащие информацию о виде территорий общего пользования, для которых устанавливаются и (или) устанавливаются красные линии

Границы существующих планировочных структур, элементов планировки отсч.

							100-П-2021-1-ППТ-Г	
							Реконструкция автомобильной дороги для реализации инвестиционного проекта «Универсальный склад продовольственных и не продовольственных товаров»	
Изм.	Кол.уч.	Лист	№док.	Подпись	Дата		Проект	
Разработал		Силаев А.В.			10.22			
Проверил		Силаев А.В.			10.22			
							Стадия	Лист	Листов
							П	1	3
Контр.		Силаев А.В.			10.22		Чертеж красных линий, чертеж границ зон планируемого размещения линейных объектов Масштаб 1:1000	ИП Силаев Анатолий Владимирович

Формат А1 х 8

Инв. № подл. | Подпись и дата | Взам. инв. №

Россия
Ставропольский край
Муниципальное образование городской округ – город Невинномысск



Россия
Ставропольский край
Муниципальное образование городской округ – город Невинномысск

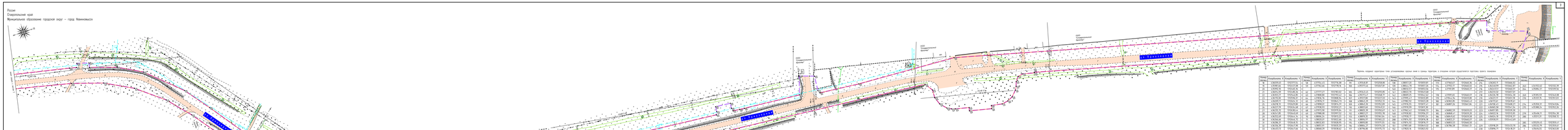
ООО "Строительный Трест"
ООО "Строительный Трест"
ООО "Строительный Трест"

Содержание

Положение о размещении линейных объектов 7

1 Наименование, основные характеристики (категория, протяженность, проектная мощность, пропускная способность, грузонапряженность, интенсивность движения) и назначение планируемых для размещения линейных объектов, а также линейных объектов, подлежащих реконструкции в связи с изменением их местоположения..... 7

2 Перечень субъектов Российской Федерации, перечень муниципальных районов, городских округов в составе субъектов Российской Федерации, перечень поселений, населенных пунктов, внутригородских территорий городов федерального значения, на территориях которых устанавливаются зоны планируемого размещения линейных объектов 7

3 Перечень координат характерных точек границ зон планируемого размещения линейных объектов 8

4 Перечень координат характерных точек границ зон планируемого размещения линейных объектов, подлежащих реконструкции в связи с изменением их местоположения 14

5 Предельные параметры разрешенного строительства, реконструкции объектов капитального строительства, входящих в состав линейных объектов в границах зон их планируемого размещения 14

6 Информация о необходимости осуществления мероприятий по защите сохраняемых объектов капитального строительства (здание, строение, сооружение, объекты, строительство которых не завершено), существующих и строящихся на момент подготовки проекта планировки территории, а также объектов капитального строительства, планируемых к строительству в соответствии с ранее утвержденной документацией по планировке территории, от возможного негативного воздействия в связи с размещением линейных объектов..... 14

7 Информация о необходимости осуществления мероприятий по сохранению объектов культурного наследия от возможного негативного воздействия в связи с размещением линейных объектов 14

8 Информация о необходимости осуществления мероприятий по охране окружающей среды..... 15

9 Информация о необходимости осуществления мероприятий по защите территории от чрезвычайных ситуаций природного и техногенного характера, в том числе по обеспечению пожарной безопасности и гражданской обороне 15

Согласовано

Подп. и дата

Инв. № подп.

Изм	Кол.уч	Лист	№док	Подп.	Дата	100-П-2021-1-ППТ-Т		
Разраб.		Салова А.В.			13.01.22	Положение о размещении линейных объектов	Стадия	Лист	Листов
							П	1	10
Проверил		Салова А.В.			13.01.22		ИП Салова Анастасия Владимировна		
Н. контр.		Салова А.В.			13.01.22				

Формат А4

Положение о размещении линейных объектов

1 Наименование, основные характеристики (категория, протяженность, проектная мощность, пропускная способность, грузонапряженность, интенсивность движения) и назначение планируемых для размещения линейных объектов, а также линейных объектов, подлежащих реконструкции в связи с изменением их местоположения

Краткие проектные характеристики линейного объекта	Показатель
Наименование объекта	Реконструкция автомобильной дороги для реализации инвестиционного проекта «Универсальный склад продовольственных и не продовольственных товаров Озон»
Основные характеристики:	
категория	Улицы и дороги местного значения
протяженность	4.3 км
проектная мощность	-
пропускная способность	-
грузонапряженность	-
интенсивность движения	2000 авт./сут.
Назначение	Автомобильные дороги в границах населённых пунктов Улица местного значения код 20.1.8.7

2 Перечень субъектов Российской Федерации, перечень муниципальных районов, городских округов в составе субъектов Российской Федерации, перечень поселений, населенных пунктов, внутригородских территорий городов федерального значения, на территориях которых устанавливаются зоны планируемого размещения линейных объектов

Перечень административно-территориальных (территориальных) единиц	Показатель
Субъекты Российской Федерации	Ставропольский край
Муниципальные районы	-
Городские округа в составе субъектов Российской Федерации	город Невинномысск
Поселения, населенные пункты	город Невинномысск
Внутригородские территории городов федерального значения	-

3 Перечень координат характерных точек границ зон планируемого размещения линейных объектов

Номер	Координата X	Координата Y
1	435616.55	1312363.00
2	435616.88	1312358.49
3	435633.86	1312359.29
4	435633.66	1312363.64
5	435634.45	1312364.85
6	435830.89	1312372.20
7	435864.50	1312377.90
8	435882.15	1312384.05
9	435901.92	1312393.08
10	435915.78	1312402.91
11	435913.36	1312406.53
12	435938.69	1312425.37

Номер	Координата X	Координата Y
13	435962.78	1312442.60
14	435964.93	1312442.24
15	435968.21	1312440.61
16	435974.06	1312434.75
17	436024.49	1312366.41
18	436039.63	1312377.54
19	435981.66	1312457.08
20	435992.10	1312465.16
21	436014.09	1312480.26
22	436103.27	1312546.85
23	436170.00	1312596.01
24	436209.11	1312624.12

Номер	Координата X	Координата Y
25	436218.13	1312629.80
26	436227.19	1312634.68
27	436235.72	1312638.44
28	436241.85	1312640.69
29	436252.69	1312644.14
30	436266.66	1312646.72
31	436286.31	1312648.15
32	436336.39	1312647.90
33	436403.13	1312647.66
34	436403.36	1312642.44
35	436420.96	1312642.29
36	436421.50	1312647.95
37	436455.99	1312646.33
38	436477.06	1312646.36
39	437068.14	1312641.11
40	437138.28	1312641.16
41	437159.19	1312642.21
42	437175.76	1312643.26
43	437191.72	1312646.34
44	437411.23	1312697.33
45	437411.69	1312695.49
46	437413.18	1312689.01
47	437429.75	1312692.81
48	437428.30	1312699.11
49	437430.86	1312701.32
50	437484.41	1312713.92
51	437540.38	1312727.50
52	437586.53	1312738.37
53	437639.96	1312750.66
54	437642.30	1312745.74

Номер	Координата X	Координата Y
55	437655.25	1312748.72
56	437654.75	1312753.90
57	437686.22	1312761.20
58	437754.45	1312776.08
59	437762.66	1312778.16
60	437764.61	1312773.47
61	437778.48	1312777.68
62	437777.27	1312783.02
63	437808.80	1312793.42
64	437836.76	1312808.94
65	437876.11	1312845.73
66	437898.01	1312874.91
67	437938.93	1312932.21
68	437973.90	1312979.04
69	437988.08	1312997.52
70	438006.24	1313013.23
71	438020.01	1313022.66
72	438032.83	1313028.95
73	438051.91	1313035.59
74	438068.39	1313038.62
75	438087.78	1313040.45
76	438113.99	1313016.70
77	438128.16	1313032.20
78	438127.46	1313044.53
79	438136.87	1313045.51
80	438151.64	1313046.93
81	438324.93	1313064.07
82	438468.88	1313078.06
83	438470.57	1313074.71
84	438471.20	1313068.58

Номер	Координата X	Координата Y
85	438489.12	1313070.33
86	438488.50	1313076.33
87	438489.30	1313079.95
88	438497.15	1313080.92
89	438503.27	1313081.48
90	438570.79	1313087.39
91	438577.66	1313065.98
92	438594.92	1313071.95
93	438593.21	1313089.64
94	438594.70	1313093.02
95	438642.12	1313097.83
96	438759.96	1313104.67
97	439333.04	1313255.33
98	439342.06	1313257.29
99	439348.81	1313258.80
100	439377.46	1313267.81
101	439373.80	1313279.11
102	439419.90	1313295.51
103	439418.85	1313297.07
104	439405.55	1313315.93
105	439343.45	1313293.85
106	439271.47	1313268.71
107	439127.80	1313227.03
108	438845.29	1313152.13
109	438845.10	1313152.89
110	438831.60	1313149.51
111	438825.39	1313150.67
112	438821.27	1313155.78
113	438819.35	1313161.04
114	438816.97	1313165.22

Номер	Координата X	Координата Y
115	438810.80	1313171.55
116	438804.27	1313174.50
117	438796.80	1313175.73
118	438783.92	1313173.34
119	438783.02	1313177.10
120	438756.99	1313170.91
121	438757.92	1313167.14
122	438741.75	1313163.25
123	438737.47	1313161.84
124	438732.51	1313159.05
125	438726.02	1313151.72
126	438722.81	1313142.57
127	438723.25	1313133.11
128	438716.95	1313123.70
129	438369.62	1313090.02
130	438368.50	1313096.44
131	438354.07	1313095.05
132	438354.19	1313088.53
133	438107.53	1313064.87
134	438107.45	1313065.87
135	438085.53	1313064.02
136	438085.61	1313063.02
137	438069.17	1313061.63
138	438057.20	1313059.81
139	438044.70	1313057.26
140	438032.57	1313053.56
141	438022.70	1313049.68
142	438009.25	1313042.62
143	437995.47	1313033.89
144	437982.92	1313023.28

Номер	Координата X	Координата Y
145	437976.55	1313017.41
146	437970.99	1313011.30
147	437962.42	1313000.73
148	437930.82	1312956.37
149	437930.17	1312951.24
150	437874.92	1312876.17
151	437851.68	1312849.32
152	437820.16	1312823.92
153	437787.46	1312806.13
154	437750.59	1312794.13
155	437750.57	1312794.13
156	437682.33	1312778.02
157	437678.73	1312780.27
158	437667.04	1312777.59
159	437664.78	1312773.99
160	437598.33	1312758.73
161	437407.24	1312714.83
162	437406.69	1312717.27
163	437390.25	1312713.49
164	437387.94	1312713.99
165	437367.48	1312709.29
166	437365.54	1312707.82
167	437309.04	1312694.84
168	437294.30	1312691.97
169	437292.29	1312687.63
170	437243.50	1312675.95
171	437243.15	1312677.22
172	437194.27	1312666.30
173	437160.67	1312660.36
174	437155.17	1312660.02

Номер	Координата X	Координата Y
175	437101.89	1312660.37
176	437102.16	1312662.57
177	437094.16	1312662.63
178	437091.65	1312660.07
179	437044.94	1312659.80
180	436965.85	1312660.43
181	436887.26	1312661.06
182	436887.29	1312664.79
183	436882.79	1312664.70
184	436882.59	1312659.03
185	436868.41	1312659.20
186	436849.62	1312659.58
187	436822.21	1312660.07
188	436803.53	1312660.50
189	436786.58	1312661.13
190	436784.76	1312664.50
191	436783.51	1312665.39
192	436767.67	1312665.49
193	436767.58	1312662.02
194	436754.44	1312662.13
195	436754.35	1312661.48
196	436734.45	1312661.58
197	436734.53	1312662.29
198	436642.07	1312663.03
199	436546.21	1312664.27
200	436539.34	1312667.24
201	436536.22	1312667.32
202	436536.13	1312667.33
203	436517.09	1312667.53
204	436517.08	1312667.03

Номер	Координата X	Координата Y
205	436495.58	1312667.19
206	436495.56	1312664.70
207	436397.87	1312665.59
208	436394.89	1312666.60
209	436392.77	1312669.36
210	436385.21	1312669.42
211	436380.73	1312665.12
212	436305.54	1312666.09
213	436293.73	1312667.04
214	436265.11	1312666.02
215	436248.99	1312662.87
216	436249.51	1312660.91
217	436233.32	1312657.01
218	436226.78	1312654.30
219	436221.17	1312651.18
220	436173.61	1312619.61
221	436158.43	1312608.27
222	436065.58	1312541.34
223	436057.85	1312539.30
224	436022.16	1312513.05
225	436024.10	1312510.37
226	435930.91	1312442.69
227	435925.47	1312445.12
228	435917.80	1312439.52
229	435918.29	1312433.70
230	435896.71	1312418.31
231	435879.99	1312407.97
232	435861.40	1312399.62
233	435839.95	1312393.69
234	435819.37	1312391.11

Номер	Координата X	Координата Y
235	435616.33	1312380.99
236	435616.22	1312383.95
237	435572.93	1312382.46
238	435555.56	1312378.12
239	434986.46	1312351.57
240	434971.52	1312354.16
241	434913.10	1312351.14
242	434903.61	1312350.70
243	434900.75	1312347.56
244	434815.27	1312343.57
245	434812.14	1312346.43
246	434802.65	1312345.98
247	434799.79	1312342.85
248	434795.73	1312342.66
249	434741.59	1312340.13
250	434749.30	1312336.67
251	434755.83	1312324.69
252	434796.44	1312326.32
253	434800.23	1312326.40
254	434802.10	1312324.21
255	434802.28	1312320.44
256	434819.26	1312321.23
257	434820.51	1312327.41
258	434911.36	1312331.24
259	434913.45	1312330.28
260	434913.78	1312325.65
261	434930.76	1312326.44
262	434931.33	1312329.86
263	434932.62	1312332.39
264	435084.51	1312339.56

Номер	Координата X	Координата Y
265	435086.60	1312337.96
266	435086.82	1312333.73
267	435103.80	1312334.53
268	435103.66	1312337.66
269	435105.59	1312340.08
270	435331.15	1312351.03
271	435333.39	1312348.78
272	435333.55	1312345.26
273	435350.53	1312346.05
274	435350.31	1312349.84
275	435388.24	1312352.26
276	435388.44	1312347.82
277	435405.42	1312348.62
278	435405.18	1312353.52
279	435406.11	1312354.30
280	435511.31	1312358.72
281	435511.97	1312357.63
282	435512.16	1312353.60
283	435529.14	1312354.40
284	435528.94	1312358.70
285	435529.45	1312359.41
286	435532.79	1312359.61
1	435616.55	1312363.00

4 Перечень координат характерных точек границ зон планируемого размещения линейных объектов, подлежащих реконструкции в связи с изменением их местоположения

Границы зон планируемого размещения линейных объектов, подлежащих реконструкции в связи с изменением их местоположения, проектом не предусмотрены.

5 Предельные параметры разрешенного строительства, реконструкции объектов капитального строительства, входящих в состав линейных объектов в границах зон их планируемого размещения

Предельные параметры застройки территории в границах зон планируемого размещения объектов капитального строительства, входящих в состав линейных объектов, не определялись, ввиду того, что проектом не предусмотрено размещение объектов капитального строительства, входящих в состав линейных объектов.

6 Информация о необходимости осуществления мероприятий по защите сохраняемых объектов капитального строительства (здание, строение, сооружение, объекты, строительство которых не завершено), существующих и строящихся на момент подготовки проекта планировки территории, а также объектов капитального строительства, планируемых к строительству в соответствии с ранее утвержденной документацией по планировке территории, от возможного негативного воздействия в связи с размещением линейных объектов

Проектируемый линейный объект пересекает существующие инженерные сети и автомобильные дороги, в связи с этим необходимость осуществления мероприятий по защите сохраняемых объектов капитального строительства должна быть предусмотрена при разработке проектной документации на линейный объект с учетом требований постановления Правительства Российской Федерации от 16.02.2008 № 87 «О составе разделов проектной документации и требованиях к их содержанию».

7 Информация о необходимости осуществления мероприятий по сохранению объектов культурного наследия от возможного негативного воздействия в связи с размещением линейных объектов

Объекты культурного наследия, включенные в единый государственный реестр

объектов культурного наследия и в схемы территориального планирования, в границах территории, в отношении которой осуществляется подготовка проекта планировки, отсутствуют, выявленные объекты культурного наследия на местности в результате проведения полевых работ отсутствуют, объекты, обладающие признаками объекта культурного наследия, отсутствуют, в связи с этим мероприятия по сохранению объектов культурного наследия не требуются.

В случае выявления объектов культурного наследия в процессе проведения строительно-монтажных работ Заказчик обязан приостановить работы и уведомить соответствующие контрольные органы в порядке, предусмотренном Федеральным законом «Об объектах культурного наследия (памятниках истории и культуры) народов Российской Федерации» от 25.06.2002 N 73-ФЗ и Законом Ставропольского края «Об объектах культурного наследия (памятниках истории и культуры) народов Российской Федерации в Ставропольском крае» от 16 марта 2006 года N 14-кз.

8 Информация о необходимости осуществления мероприятий по охране окружающей среды

Размещение линейного объекта может оказывать прямое или косвенное негативное воздействие на окружающую среду и должно осуществляться в соответствии с требованиями в области охраны окружающей среды.

Необходимость осуществления мероприятий по охране окружающей среды в период строительства должна быть предусмотрена при разработке проектной документации на линейный объект с учетом требований постановления Правительства Российской Федерации от 16.02.2008 № 87 «О составе разделов проектной документации и требованиях к их содержанию».

9 Информация о необходимости осуществления мероприятий по защите территории от чрезвычайных ситуаций природного и техногенного характера, в том числе по обеспечению пожарной безопасности и гражданской обороне

Разработка мероприятий по гражданской обороне, мероприятий по предупреждению чрезвычайных ситуаций природного и техногенного характера, мероприятий по противодействию терроризму для данного объекта не предусмотрена статьей 48 Градостроительного Кодекса РФ, в виду того, что проектируемый объект не предполагает постоянного пребывания персонала, не входит в перечень особо опасных, технически сложных и уникальных объектов, согласно Федеральному Закону «О промышленной безопасности опасных производственных объектов» от 21.07.97 г. №116-ФЗ и на основании Государственного Реестра опасных производственных объектов.

Необходимость осуществления мероприятий по обеспечению пожарной безопасности в период строительства должна быть предусмотрена при разработке проектной документации на линейный объект с учетом требований постановления Правительства Российской Федерации от 16.02.2008 № 87 «О составе разделов проектной документации и требованиях к